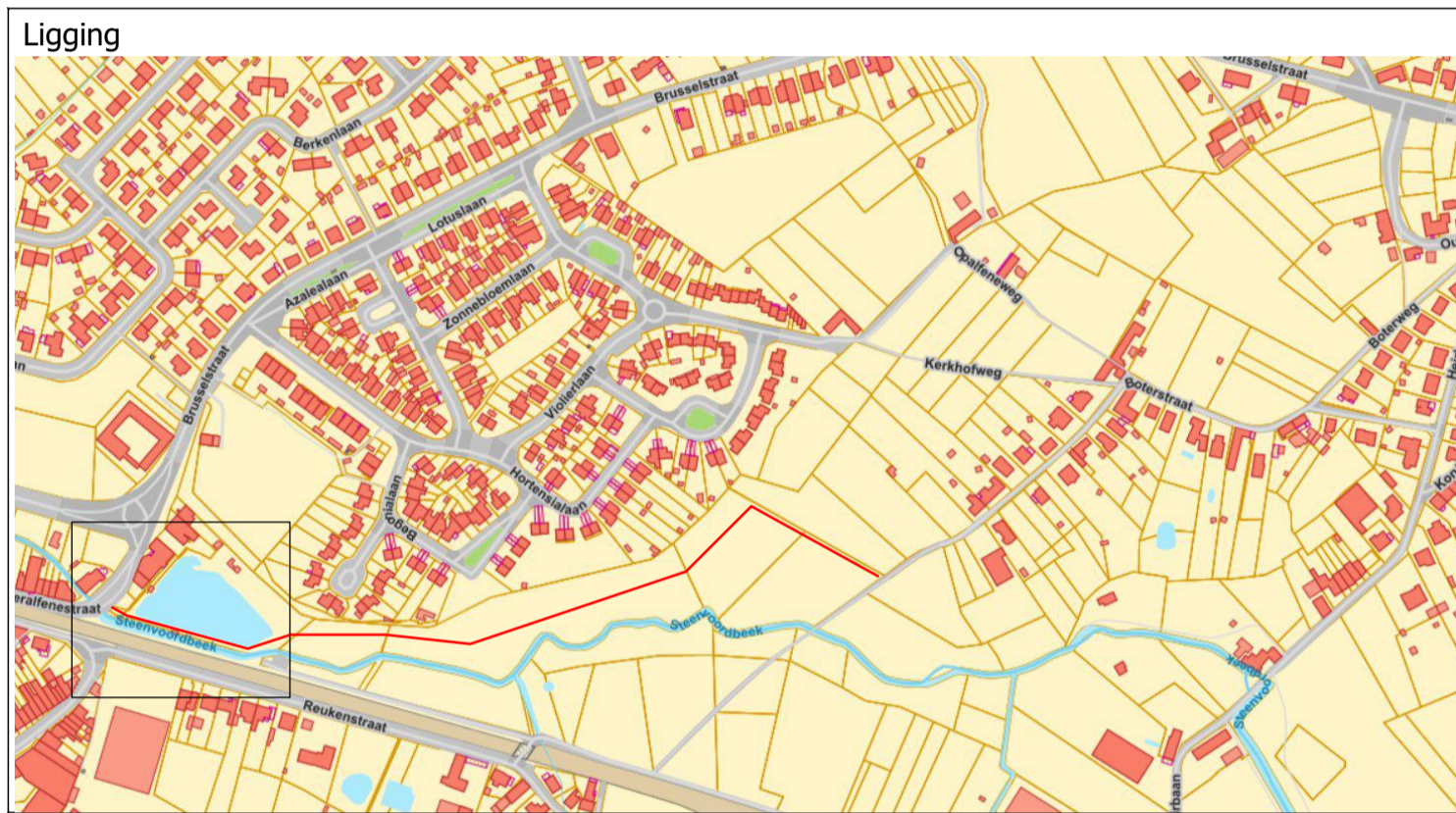


Administratief
 Nieuw tracé voetweg nr. 53, rode lijnen met lichtblauwe arcering, genummerd 1 - 114.
 Te verlaten tracé voetweg nr. 53, blauwe lijnen met grijze arcering.

Bronnen grensonderzoek:
 - Opmetingsplan opgemaakt door landmeter-expert Lode Verdoodt te Ternat dd. 01/07/2022 omtrent perceel 124n17
 - Onteigeningsplan opgemaakt door cv. Stabo te Leuven dd. ongekend omtrent onteigeningen Steenvoorbeek Wachtkom II (percelen 116, 117)
 - Plan van aanleg opgemaakt dd. 12/03/1976 (referentienummer: 23086-893)
 - Opmetingsplan opgemaakt door landmeter-expert André Culus te Sint-Pieters-Leeuw dd. 07/07/2016 omtrent perceel 124c18
 - Opmetingsplan opgemaakt door meetkundig schatter onroerende goederen P. D'Hose te Ternat dd. 03/09/1977 omtrent percelen 124f14, 124g14, 124h14, 124k14, 124l14, 124m14
 - Afbakeningsplan opgemaakt door landmeter-expert Nicolas Roggen te Gent dd. 09/10/2017 omtrent spoorweglijn Brussel-Noord - Gent-Sint-Pieters.
 - Atlas der buurtwegen



Rooilijnplan verplaatsing voetweg nr. 53 (deel I)

GEMEENTEBESTUUR TERNAT
 Gemeentehuisstraat 21
 1740 Ternat

Voorlopig vastgesteld door de gemeenteraad in zitting van ... / ... / ...

Bij bevel: Algemeen directeur, De Voorzitter

Het College van Burgemeester en Schepenen bevestigt dat onderhavig plan op het gemeentehuis ter inzage va het publiek is geweest tijdens het openbaar onderzoek van ... / ... / ... tot ... / ... / ...

Vanwege het College: Algemeen directeur, De Burgemeester

Definitief goedgekeurd door de gemeenteraad in zitting van ... / ... / ...

Bij bevel: Algemeen directeur, De Voorzitter

Opgemaakt door:

Opgemaakt door **Bram Van Meulebroeck**,
 Landmeter-Expert, beëdigd door de
 Rechtbank van Eerste Aanleg te Gent en
 ingeschreven op het Tableau van de
 Federate Raden van Landmeters-Experten
 onder het nummer LAN 06/1290.

| | | | |
|-------------------------|------------|-----------|------------|
| Formaat | A1 | Opgemeten | MC |
| Dossiernummer landmeter | Datum | Schaal | Plannummer |
| 2022.06.204.FAR | 29-11-2023 | 1:250 | 1 van 1 |

Coördinaten van de grenspunten - in meter, Lambert72 coördinaten

| nr. | X | Y | beschrijving |
|-----|-----------|-----------|-------------------|
| 1 | 136931.40 | 173524.70 | geen beschrijving |
| 2 | 136932.76 | 173523.67 | geen beschrijving |
| 105 | 136942.22 | 173521.33 | geen beschrijving |
| 3 | 136950.15 | 173519.36 | geen beschrijving |
| 4 | 136954.54 | 173516.26 | geen beschrijving |
| 5 | 136974.00 | 173510.23 | geen beschrijving |
| 6 | 137032.57 | 173492.68 | geen beschrijving |
| 7 | 137047.66 | 173493.96 | geen beschrijving |
| 8 | 137053.04 | 173497.42 | geen beschrijving |
| 97 | 137053.87 | 173496.05 | geen beschrijving |
| 98 | 137048.41 | 173492.54 | geen beschrijving |
| 99 | 137032.16 | 173491.14 | geen beschrijving |
| 100 | 136973.53 | 173508.69 | geen beschrijving |
| 101 | 136953.82 | 173514.81 | geen beschrijving |
| 102 | 136949.47 | 173517.88 | geen beschrijving |
| 106 | 136941.04 | 173519.97 | geen beschrijving |
| 103 | 136932.06 | 173522.20 | geen beschrijving |
| 104 | 136930.18 | 173523.62 | geen beschrijving |

Waardevermeerdering/-vermindering

Het gemeentewegendecreet (01/09/2019), artikel 28, paragraaf 2 stelt het volgende:
 "Waardeverminderingen en waardevermeerderingen ingevolge wijzigingen of verplaatsingen van een gemeenteweg op een goed van dezelfde eigenaar door de toepassing van dit decreet worden geacht elkaar te neutraliseren."

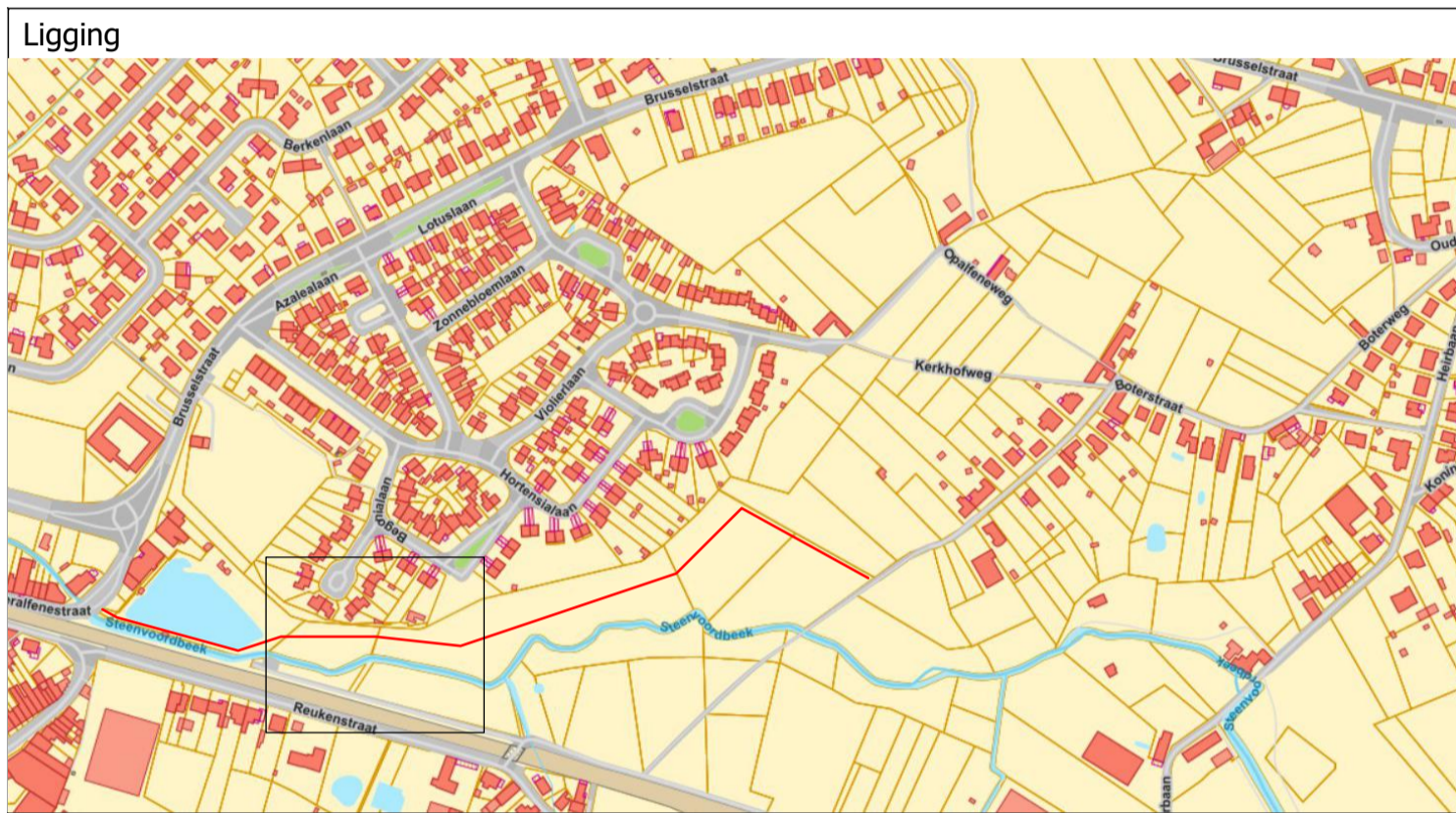
hoekpunten niet gematerialiseerd tenzij anders vermeld,
 segmenten niet gemarkeerd

Legende

- ADP (kadastrale grens)
- AFS (afsluiting)
- AMR (buitenmuur)
- GV11 (gevel)
- PRA (infobord)
- WG11 (loofboom)
- WK1 (kast)
- WPI1 (verlichtingspaal)
- WPI11 (signalisatie)
- WPI17 (straatkap)
- WPI19 (insectenparticulier)
- WPI2 (watersticker)
- WRB (rand weg)
- WRI1 (rooldeksel)
- WRV10 (scheiding verharding)
- WRV11 (scheiding onverhard)
- WRV19 (rand verharding)
- WRV20 (binnenkant straatgoot)
- WSP (schermierpunt)
- WTO3 (teen onverharde talud)
- WTO4 (bruis onverharde talud)
- WTZ (watergang)
- bestaande buurtweg
- rand_bepantling
- te verlaten voetweg
- te vestigen rooilijn

Administratief
 Nieuw tracé voetweg nr. 53, rode lijnen met lichtblauwe arcering, genummerd 1 - 114.
 Te verlaten tracé voetweg nr. 53, blauwe lijnen met grijze arcering.

Bronnen grensonderzoek:
 - Opmetingsplan opgemaakt door landmeter-expert Lode Verdoodt te Ternat dd. 01/07/2022 omtrent perceel 124n17
 - Onteigeningsplan opgemaakt door cv. Stabo te Leuven dd. ongekend omtrent onteigeningen Steenvoordebeek Wachtkom II (percelen 116, 117)
 - Plan van aanleg opgemaakt dd. 12/03/1976 (referentienummer: 23086-893)
 - Opmetingsplan opgemaakt door landmeter-expert André Cullus te Sint-Pieters-Leeuw dd. 07/07/2016 omtrent perceel 124c18
 - Opmetingsplan opgemaakt door meetkundig schatter onroerende goederen P. D'Hose te Ternat dd. 03/09/1977 omtrent percelen 124f14, 124g14, 124h14, 124k14, 124l14, 124m14
 - Afbakeningsplan opgemaakt door landmeter-expert Nicolas Roggen te Gent dd. 09/10/2017 omtrent spoorweglijn Brussel-Noord - Gent-Sint-Pieters.
 - Atlas der buurtwegen



Coördinaten van de grenspunten - in meter, Lambert72 coördinaten

| nr. | X | Y | beschrijving |
|-----|-----------|-----------|-------------------|
| 8 | 137053.04 | 173497.42 | geen beschrijving |
| 107 | 137079.97 | 173502.74 | geen beschrijving |
| 9 | 137081.22 | 173502.56 | geen beschrijving |
| 10 | 137112.97 | 173503.34 | geen beschrijving |
| 11 | 137124.39 | 173499.79 | geen beschrijving |
| 12 | 137134.03 | 173498.84 | geen beschrijving |
| 109 | 137152.61 | 173498.40 | geen beschrijving |
| 13 | 137171.88 | 173497.94 | geen beschrijving |
| 14 | 137186.18 | 173496.82 | geen beschrijving |
| 15 | 137194.08 | 173495.87 | geen beschrijving |
| 90 | 137193.92 | 173494.27 | geen beschrijving |
| 91 | 137186.02 | 173495.23 | geen beschrijving |
| 92 | 137171.80 | 173496.34 | geen beschrijving |
| 110 | 137152.11 | 173496.81 | geen beschrijving |
| 93 | 137133.93 | 173497.24 | geen beschrijving |
| 94 | 137124.08 | 173498.21 | geen beschrijving |
| 95 | 137112.75 | 173501.74 | geen beschrijving |
| 96 | 137081.11 | 173500.95 | geen beschrijving |
| 108 | 137078.32 | 173501.31 | geen beschrijving |
| 97 | 137053.87 | 173496.05 | geen beschrijving |

hoekpunten niet gematerialiseerd tenzij anders vermeld, segmenten niet gemarkeerd

Waardevermeerdering/-vermindering

Het gemeentewegendecreet (01/09/2019), artikel 28, paragraaf 2 stelt het volgende:
 "Waardeverminderingen en waardevermeerderingen ingevolge wijzigingen of verplaatsingen van een gemeenteweg op een goed van dezelfde eigenaar door de toepassing van dit decreet worden geacht elkaar te neutraliseren."

Legende

- ADP (kadastrale grens)
- AFS (afsluiting)
- AMR (buitenmuur)
- GV11 (gevel)
- PRA (infobord)
- WG11 (loofboom)
- WK1 (kast)
- WPI1 (verlichtingspaal)
- WPI11 (signalisatie)
- WPI17 (straatkap)
- WPI19 (inkeel particulier)
- WPI2 (watersticker)
- WRB (rand weg)
- WRI1 (rooldeksel)
- WRV10 (scheiding verharding)
- WRV11 (scheiding onverhard)
- WRV19 (rand verharding)
- WRV20 (binnenkant straatgoot)
- WSP (scharnierpunt)
- WTO3 (teen onverharde talud)
- WTO4 (bruis onverharde talud)
- WTZ (watergang)
- bestaande buurtweg
- rand_bepantling
- te verlaten voetweg
- te vestigen rooilijn

Rooilijnplan verplaatsing voetweg nr. 53 (deel 2)

GEMEENTEBESTUUR TERNAT
 Gemeentehuisstraat 21
 1740 Ternat

Voorlopig vastgesteld door de gemeenteraad in zitting van ... / ... / ...

Bij bevel: Algemeen directeur, De Voorzitter

Het College van Burgemeester en Schepenen bevestigt dat onderhavig plan op het gemeentehuis ter inzage va het publiek is geweest tijdens het openbaar onderzoek van ... / ... / ... tot ... / ... / ...

Vanwege het College: Algemeen directeur, De Burgemeester

Definitief goedgekeurd door de gemeenteraad in zitting van ... / ... / ...

Bij bevel: Algemeen directeur, De Voorzitter

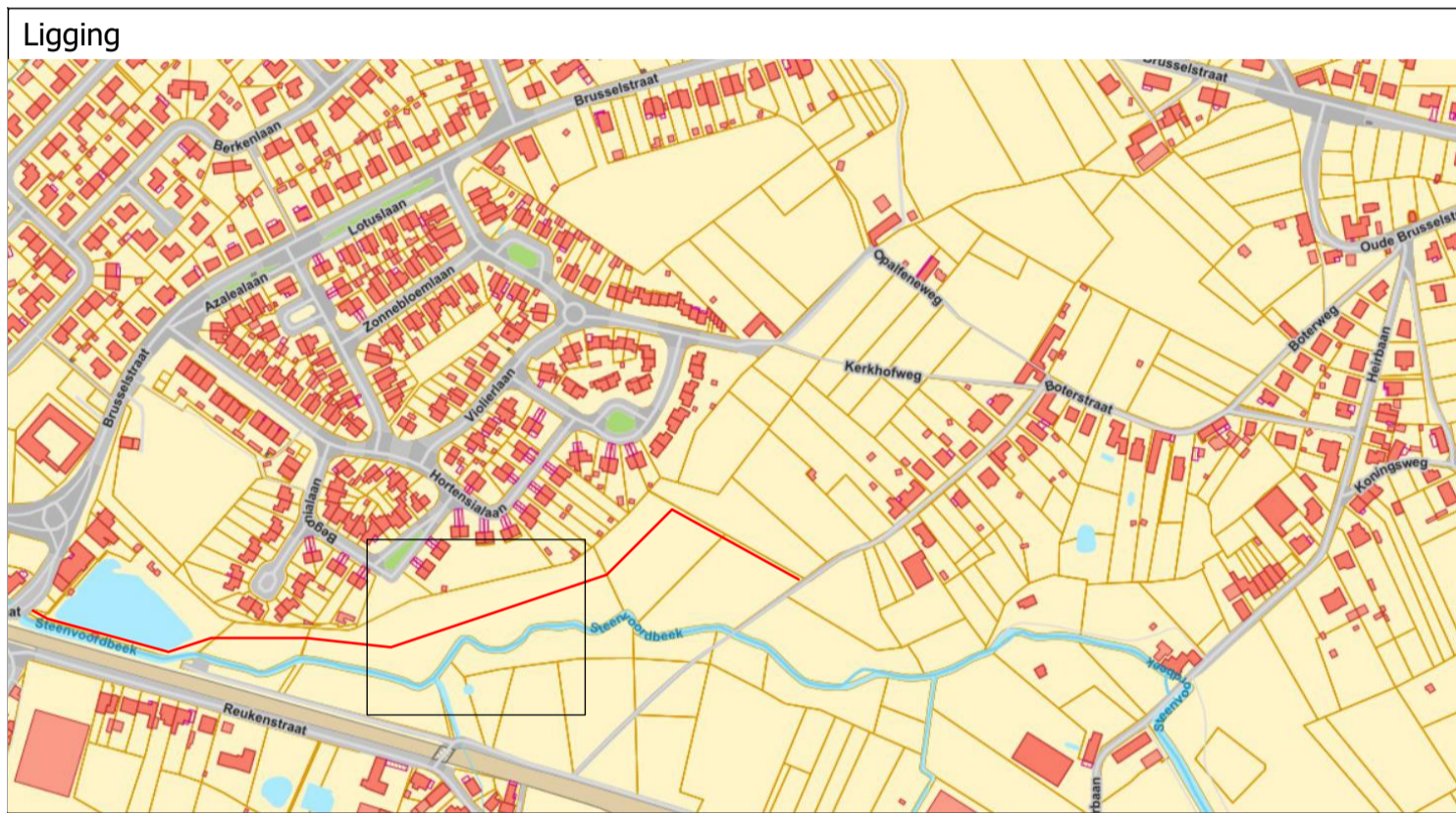
Opgemaakt door:

Opgemaakt door **Bram Van Meulebroeck**,
 Landmeter-Expert, beëdigd door de
 Rechtbank van Eerste Aanleg te Gent en
 ingeschreven op het Tableau van de
 Federate Raden van Landmeters-Experten
 onder het nummer LAN 06/1290.

| | Formaat | Opgemeten | Opgemaakt |
|-------------------------|------------|-----------|------------|
| | A1 | MC | MC |
| Dossiernummer landmeter | Datum | Schaal | Plannummer |
| 2022.06.204.FAR | 29-11-2023 | 1:250 | 1 van 1 |

Administratief
 Nieuw tracé voetweg nr. 53, rode lijnen met lichtblauwe arcering, genummerd 1 - 114.
 Te verlaten tracé voetweg nr. 53, blauwe lijnen met grijze arcering.

Bronnen grensonderzoek:
 - Opmetingsplan opgemaakt door landmeter-expert Lode Verdoodt te Ternat dd. 01/07/2022 omtrent perceel 124n17
 - Onteigeningsplan opgemaakt door cv. Stabo te Leuven dd. ongekend omtrent onteigeningen Steenvoortbeek
 Wachtkom II (percelen 116, 117)
 - Plan van aanleg opgemaakt dd. 12/03/1976 (referentienummer: 23086-893)
 - Opmetingsplan opgemaakt door landmeter-expert André Culus te Sint-Pieters-Leeuw dd. 07/07/2016 omtrent perceel 124c18
 - Opmetingsplan opgemaakt door meetkundig schatter onroerende goederen P. D'Hose te Ternat dd. 03/09/1977 omtrent percelen 124f14, 124g14, 124h14, 124k14, 124l14, 124m14
 - Afbakeningsplan opgemaakt door landmeter-expert Nicolas Roggen te Gent dd. 09/10/2017 omtrent spoorweglijn Brussel-Noord - Gent-Sint-Pieters.
 - Atlas der buurtwegen



Rooilijnplan verplaatsing voetweg nr. 53 (deel 3)

GEMEENTEBESTUUR TERNAT
 Gemeentehuisstraat 21
 1740 Ternat

Voorlopig vastgesteld door de gemeenteraad in zitting van . . . / . . . /

Bij bevel Algemeen directeur De Voorzitter

Het College van Burgemeester en Schepenen bevestigt dat onderhavig plan op het gemeentehuis ter inzage va het publiek is geweest tijdens het openbaar onderzoek van . . . / . . . / tot . . . / . . . /

Vanwege het College Algemeen directeur De Burgemeester

Definitief goedgekeurd door de gemeenteraad in zitting van . . . / . . . /

Bij bevel Algemeen directeur De Voorzitter

Opgemaakt door:

Opgemaakt door **Bram Van Meulebroeck**,
 Landmeter-Expert, beëdigd door de
 Rechtbank van Eerste Aanleg te Gent en
 ingeschreven op het Tableau van de
 Federate Raden van Landmeters-Experten
 onder het nummer LAN 06/1290.

| | | | |
|-------------------------|------------|-----------|------------|
| Formaat | A1 | Opgemeten | MC |
| Dossiernummer landmeter | Datum | Schaal | Opgemaakt |
| 2022.06.204.FAR | 29-11-2023 | 1:250 | MC |
| | | | Plannummer |
| | | | 1 van 1 |

Coördinaten van de grenspunten - in meter, Lambert72 coördinaten

| nr. | X | Y | beschrijving |
|-----|-----------|-----------|-------------------|
| 15 | 137194.08 | 173495.87 | geen beschrijving |
| 16 | 137209.95 | 173500.23 | geen beschrijving |
| 17 | 137258.39 | 173521.83 | geen beschrijving |
| 18 | 137263.61 | 173522.82 | geen beschrijving |
| 19 | 137259.86 | 173527.19 | geen beschrijving |
| 20 | 137250.54 | 173535.99 | geen beschrijving |
| 21 | 137252.91 | 173536.50 | geen beschrijving |
| 22 | 137261.31 | 173528.57 | geen beschrijving |
| 23 | 137265.88 | 173523.25 | geen beschrijving |
| 24 | 137287.89 | 173527.44 | geen beschrijving |
| 25 | 137318.92 | 173539.89 | geen beschrijving |
| 86 | 137319.44 | 173538.37 | geen beschrijving |
| 87 | 137288.35 | 173525.90 | geen beschrijving |
| 88 | 137258.87 | 173520.29 | geen beschrijving |
| 89 | 137210.74 | 173498.83 | geen beschrijving |
| 90 | 137193.92 | 173494.27 | geen beschrijving |

Waardevermeerdering/-vermindering

Het gemeentewegendecreet (01/09/2019), artikel 28, paragraaf 2 stelt het volgende:
 "Waardeverminderingen en waardevermeerderingen ingevolge wijzigingen of verplaatsingen van een gemeenteweg op een goed van dezelfde eigenaar door de toepassing van dit decreet worden geacht elkaar te neutraliseren."

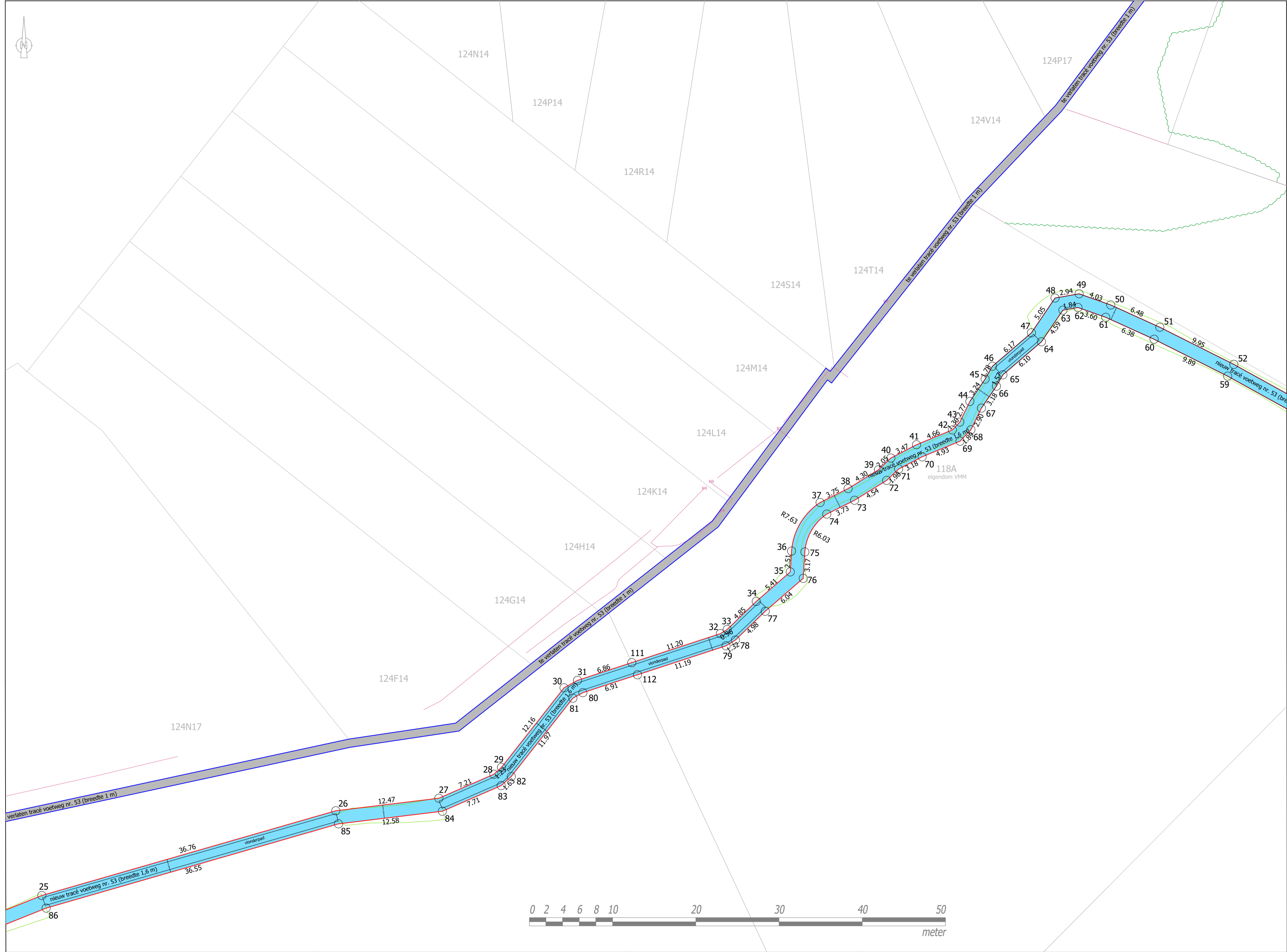
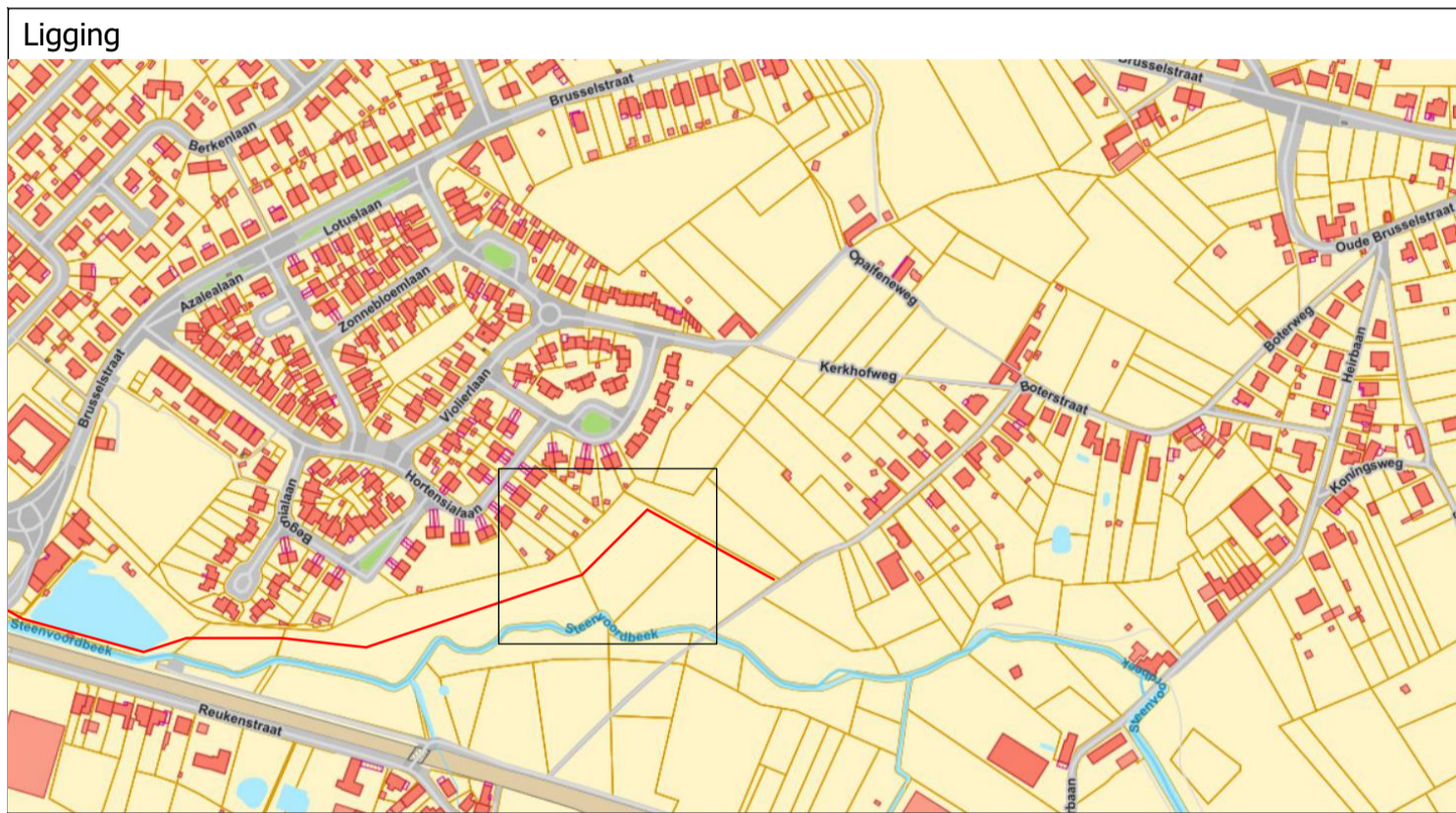
hoekpunten niet gematerialiseerd tenzij anders vermeld,
 segmenten niet gemarkeerd

Legende

- ADP (kadastrale grens)
- AFS (afsluiting)
- AMR (buitenmuur)
- GV11 (gevel)
- PRA (infobord)
- WG11 (toefboom)
- WK1 (kast)
- WP11 (verlichtingspaal)
- WP111 (signalisatie)
- WP117 (straatkap)
- WP119 (inkeel particulier)
- WP12 (watersticker)
- WRB (rand weg)
- WRI1 (rooldeksel)
- WRV10 (scheiding verharding)
- WRV11 (scheiding onverhard)
- WRV19 (rand verharding)
- WRV20 (binnenkant straatgoot)
- WSP (schermierpunt)
- WTD3 (teen onverharde talud)
- WTD4 (bruis onverharde talud)
- WTZ (watergang)
- bestaande buurtweg
- rand_bepantling
- te verlaten voetweg
- te vestigen rooilijn

Administratief
 Nieuw tracé voetweg nr. 53, rode lijnen met lichtblauwe arcering, genummerd 1 - 114.
 Te verlaten tracé voetweg nr. 53, blauwe lijnen met grijze arcering.

Bronnen grensonderzoek:
 - Opmetingsplan opgemaakt door landmeter-expert Lode Verdoodt te Ternat dd. 01/07/2022 omtrent perceel 124n17
 - Onteigeningsplan opgemaakt door cv. Stabo te Leuven dd. ongekend omtrent onteigeningen Steenvoorbeek Wachtom II (percelen 116, 117)
 - Plan van aanleg opgemaakt dd. 12/03/1976 (referentienummer: 23086-893)
 - Opmetingsplan opgemaakt door landmeter-expert André Cullus te Sint-Pieters-Leeuw dd. 07/07/2016 omtrent perceel 124c18
 - Opmetingsplan opgemaakt door meetkundig schatter onroerende goederen P. D'Hose te Ternat dd. 03/09/1977 omtrent percelen 124f14, 124g14, 124h14, 124k14, 124l14, 124m14
 - Afbakeningsplan opgemaakt door landmeter-expert Nicolas Roggen te Gent dd. 09/10/2017 omtrent spoorweglijn Brussel-Noord - Gent-Sint-Pieters.
 - Atlas der buurtwegen



Rooilijnplan verplaatsing voetweg nr. 53 (deel 4)

GEMEENTEBESTUUR TERNAT
Gemeentehuisstraat 21
1740 Ternat

Voorlopig vastgesteld door de gemeenteraad in zitting van ... / ... / ...

Bij bevel: Algemeen directeur, De Voorzitter

Het College van Burgemeester en Schepenen bevestigt dat onderhavig plan op het gemeentehuis ter inzage va het publiek is geweest tijdens het openbaar onderzoek van ... / ... / ... tot ... / ... / ...

Vanwege het College: Algemeen directeur, De Burgemeester

Definitief goedgekeurd door de gemeenteraad in zitting van ... / ... / ...

Bij bevel: Algemeen directeur, De Voorzitter

Opgemaakt door:

Opgemaakt door **Bram Van Meulebroeck**,
Landmeter-Expert, beëdigd door de
Rechtbank van Eerste Aanleg te Gent en
ingeschreven op het Tableau van de
Federate Raden van Landmeters-Experten
onder het nummer LAN 06/1290.

| Formaat | Opgemeten | Opgemaakt |
|---------|-----------|-----------|
| A1 | MC | MC |

| Dossiernummer landmeter | Datum | Schaal | Plannummer |
|-------------------------|------------|--------|------------|
| 2022.06.204.FAR | 29-11-2023 | 1:250 | 1 van 1 |

Coördinaten van de grenspunten - in meter, Lambert72 coördinaten

| nr. | X | Y | beschrijving | nr. | X | Y | beschrijving |
|-----|-----------|-----------|-------------------|-----|-----------|-----------|-------------------|
| 25 | 137318.92 | 173539.89 | geen beschrijving | 45 | 137432.26 | 173601.92 | geen beschrijving |
| 26 | 137354.25 | 173550.07 | geen beschrijving | 46 | 137433.14 | 173603.46 | geen beschrijving |
| 27 | 137366.63 | 173551.57 | geen beschrijving | 47 | 137437.82 | 173607.48 | geen beschrijving |
| 28 | 137373.24 | 173554.45 | geen beschrijving | 48 | 137440.66 | 173611.65 | geen beschrijving |
| 29 | 137374.15 | 173555.28 | geen beschrijving | 49 | 137443.55 | 173612.16 | geen beschrijving |
| 30 | 137381.67 | 173564.83 | geen beschrijving | 50 | 137447.35 | 173610.82 | geen beschrijving |
| 31 | 137383.28 | 173565.73 | geen beschrijving | 51 | 137453.25 | 173608.15 | geen beschrijving |
| 111 | 137389.81 | 173567.86 | geen beschrijving | 52 | 137462.14 | 173603.69 | geen beschrijving |
| 32 | 137400.45 | 173571.34 | geen beschrijving | 59 | 137437.82 | 173607.48 | geen beschrijving |
| 33 | 137401.27 | 173571.84 | geen beschrijving | 60 | 137452.56 | 173606.70 | geen beschrijving |
| 34 | 137404.76 | 173575.21 | geen beschrijving | 61 | 137446.75 | 173609.34 | geen beschrijving |
| 35 | 137408.85 | 173578.76 | geen beschrijving | 62 | 137443.41 | 173610.52 | geen beschrijving |
| 36 | 137409.00 | 173581.26 | geen beschrijving | 63 | 137441.60 | 173610.20 | geen beschrijving |
| 37 | 137412.43 | 173587.09 | geen beschrijving | 64 | 137439.03 | 173606.40 | geen beschrijving |
| 38 | 137415.80 | 173588.76 | geen beschrijving | 65 | 137434.39 | 173602.43 | geen beschrijving |
| 39 | 137419.45 | 173591.03 | geen beschrijving | 66 | 137433.62 | 173601.07 | geen beschrijving |
| 40 | 137420.93 | 173592.43 | geen beschrijving | 67 | 137431.82 | 173598.44 | geen beschrijving |
| 41 | 137424.01 | 173594.03 | geen beschrijving | 68 | 137430.55 | 173595.83 | geen beschrijving |
| 42 | 137428.32 | 173595.81 | geen beschrijving | 69 | 137429.25 | 173594.46 | geen beschrijving |
| 43 | 137429.22 | 173596.75 | geen beschrijving | 70 | 137424.69 | 173592.58 | geen beschrijving |
| 44 | 137430.43 | 173599.24 | geen beschrijving | 71 | 137421.87 | 173591.12 | geen beschrijving |
| 72 | 137420.43 | 173589.75 | geen beschrijving | 72 | 137420.43 | 173589.75 | geen beschrijving |
| 73 | 137416.57 | 173587.36 | geen beschrijving | 73 | 137416.57 | 173587.36 | geen beschrijving |
| 74 | 137413.24 | 173585.70 | geen beschrijving | 74 | 137413.24 | 173585.70 | geen beschrijving |
| 75 | 137410.60 | 173581.15 | geen beschrijving | 75 | 137410.60 | 173581.15 | geen beschrijving |
| 76 | 137410.40 | 173577.99 | geen beschrijving | 76 | 137410.40 | 173577.99 | geen beschrijving |
| 77 | 137405.84 | 173574.03 | geen beschrijving | 77 | 137405.84 | 173574.03 | geen beschrijving |
| 78 | 137402.25 | 173570.57 | geen beschrijving | 78 | 137402.25 | 173570.57 | geen beschrijving |
| 79 | 137401.13 | 173569.88 | geen beschrijving | 79 | 137401.13 | 173569.88 | geen beschrijving |
| 112 | 137390.49 | 173566.40 | geen beschrijving | 112 | 137390.49 | 173566.40 | geen beschrijving |
| 80 | 137383.93 | 173564.25 | geen beschrijving | 80 | 137383.93 | 173564.25 | geen beschrijving |
| 81 | 137382.73 | 173563.59 | geen beschrijving | 81 | 137382.73 | 173563.59 | geen beschrijving |
| 82 | 137375.32 | 173554.18 | geen beschrijving | 82 | 137375.32 | 173554.18 | geen beschrijving |
| 83 | 137374.12 | 173553.09 | geen beschrijving | 83 | 137374.12 | 173553.09 | geen beschrijving |
| 84 | 137367.05 | 173550.01 | geen beschrijving | 84 | 137367.05 | 173550.01 | geen beschrijving |
| 85 | 137354.57 | 173548.49 | geen beschrijving | 85 | 137354.57 | 173548.49 | geen beschrijving |
| 86 | 137319.44 | 173538.37 | geen beschrijving | 86 | 137319.44 | 173538.37 | geen beschrijving |

hoekpunten niet gematerialiseerd tenzij anders vermeld,
segmenten niet gemarkeerd

Waardevermeerdering/-vermindering

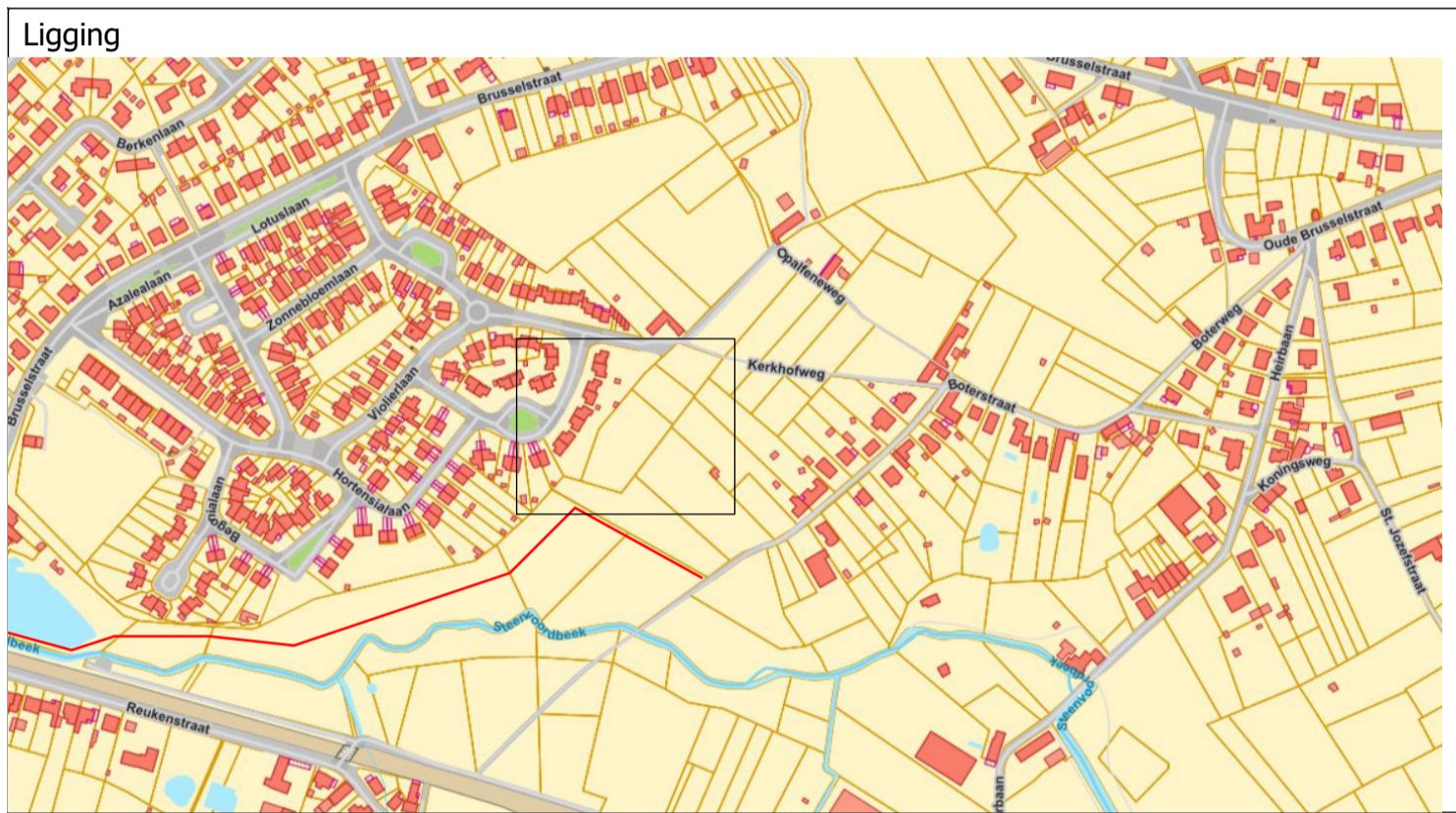
Het gemeentewegendeccret (01/09/2019), artikel 28, paragraaf 2 stelt het volgende:
 "Waardeverminderingen en waardevermeerderingen ingevolge wijzigingen of verplaatsingen van een gemeenteweg op een goed van dezelfde eigenaar door de toepassing van dit decreet worden geacht elkaar te neutraliseren."

Legende

- ADP (kadastrale grens)
- AFS (afsluiting)
- AMR (buitenmuur)
- GV11 (gevel)
- PRA (infobord)
- WG11 (toefboom)
- WK1 (kast)
- WP11 (verlichtingspaal)
- WP111 (signalisatie)
- WP117 (straatkap)
- WP119 (dikkeijl particulier)
- WP2 (waterstoker)
- WRB (rand weg)
- WRI1 (rooideksel)
- WRV10 (scheiding onverhard)
- WRV11 (scheiding onverhard)
- WRV19 (rand verharding)
- WRV20 (binnenkant straatgoot)
- WSP (schamierpunt)
- WTO3 (teen onverharde talud)
- WTO4 (brun onverharde talud)
- WTZ (watergang)
- bestaande buurtweg
- rand_oplanting
- te verlaten voetweg
- te vestigen rooilijn

Administratief
 Nieuw tracé voetweg nr. 53, rode lijnen met lichtblauwe arcering, genummerd 1 - 114.
 Te verlaten tracé voetweg nr. 53, blauwe lijnen met grijze arcering.

Bronnen grensonderzoek:
 - Opmetingsplan opgemaakt door landmeter-expert Lode Verdoodt te Ternat dd. 01/07/2022 omtrent perceel 124n17
 - Onteigeningsplan opgemaakt door cv. Stabo te Leuven dd. ongekend omtrent onteigeningen Steenvoortbeek Wachtkom II (percelen 116, 117)
 - Plan van aanleg opgemaakt dd. 12/03/1976 (referentienummer: 23086-893)
 - Opmetingsplan opgemaakt door landmeter-expert André Culus te Sint-Pieters-Leeuw dd. 07/07/2016 omtrent perceel 124c18
 - Opmetingsplan opgemaakt door meetkundig schatter onroerende goederen P. D'Hose te Ternat dd. 03/09/1977 omtrent percelen 124f14, 124g14, 124h14, 124k14, 124l14, 124m14
 - Afbakeningsplan opgemaakt door landmeter-expert Nicolas Roggen te Gent dd. 09/10/2017 omtrent spoorweglijn Brussel-Noord - Gent-Sint-Pieters.
 - Atlas der buurtwegen



Rooilijnplan
verplaatsing voetweg nr. 53 (deel 5)

GEMEENTEBESTUUR TERNAT
 Gemeentehuisstraat 21
 1740 Ternat

Voorlopig vastgesteld door de gemeenteraad in zitting van . . . / . . . /

Bij bevel Algemeen directeur De Voorzitter

Het College van Burgemeester en Schepenen bevestigt dat onderhavig plan op het gemeentehuis ter inzage va het publiek is geweest tijdens het openbaar onderzoek van . . . / . . . / tot . . . / . . . /

Vanwege het College Algemeen directeur De Burgemeester

Definitief goedgekeurd door de gemeenteraad in zitting van . . . / . . . /

Bij bevel Algemeen directeur De Voorzitter

Opgemaakt door:

Opgemaakt door **Bram Van Meulebroeck**,
 Landmeter-Expert, beëdigd door de
 Rechtbank van Eerste Aanleg te Gent en
 ingeschreven op het Tableau van de
 Federate Raden van Landmeters-Experten
 onder het nummer LAN 06/1290.

| | | | |
|---|---------------------|-----------------|-----------------------|
| | Formaat A1 | Opgemeten MC | Opgemaakt MC |
| Dossienummer landmeter 2022.06.204.FAR | Datum 29-11-2023 | Schaal 1:250 | Plannummer 1 van 1 |



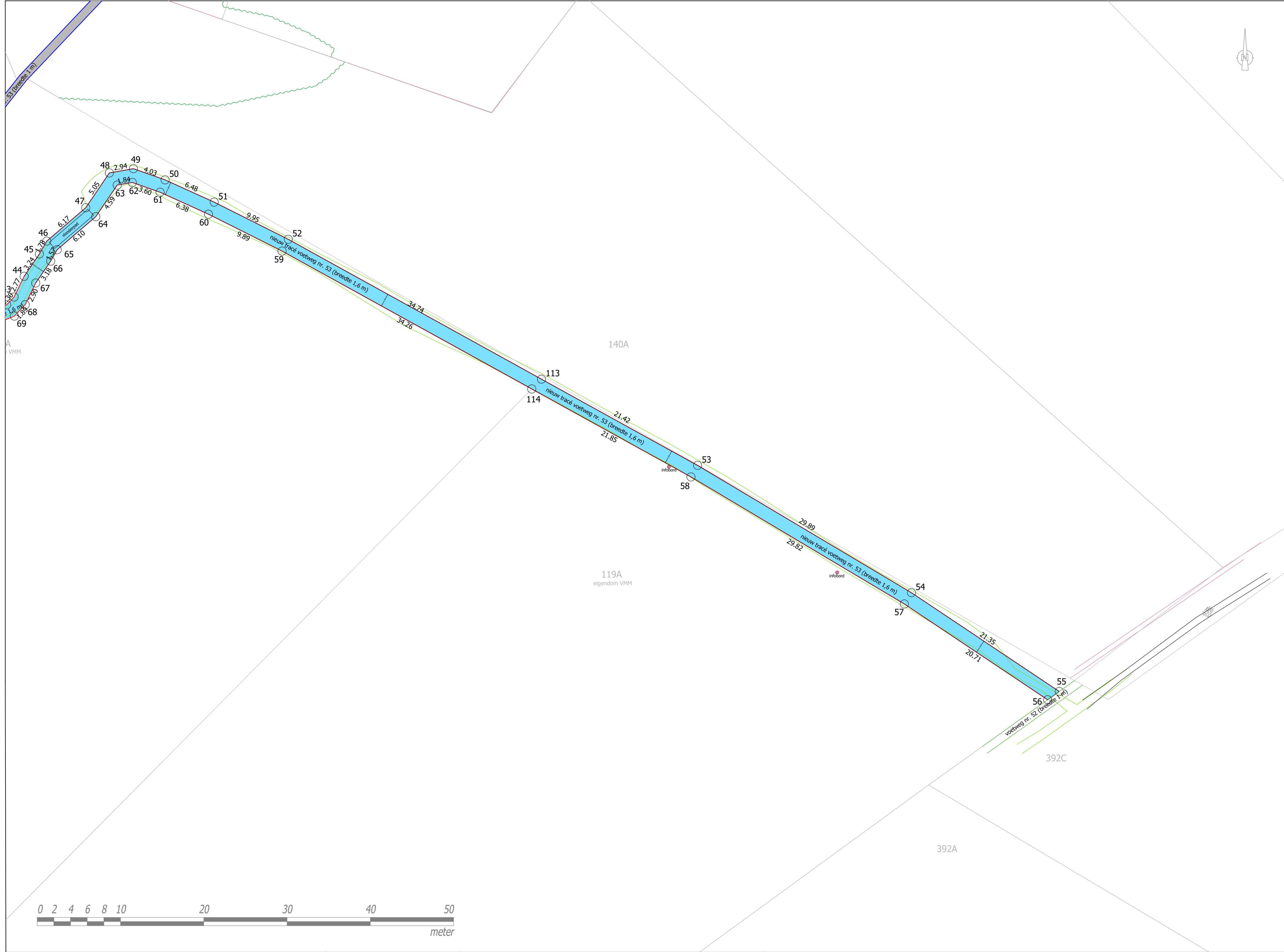
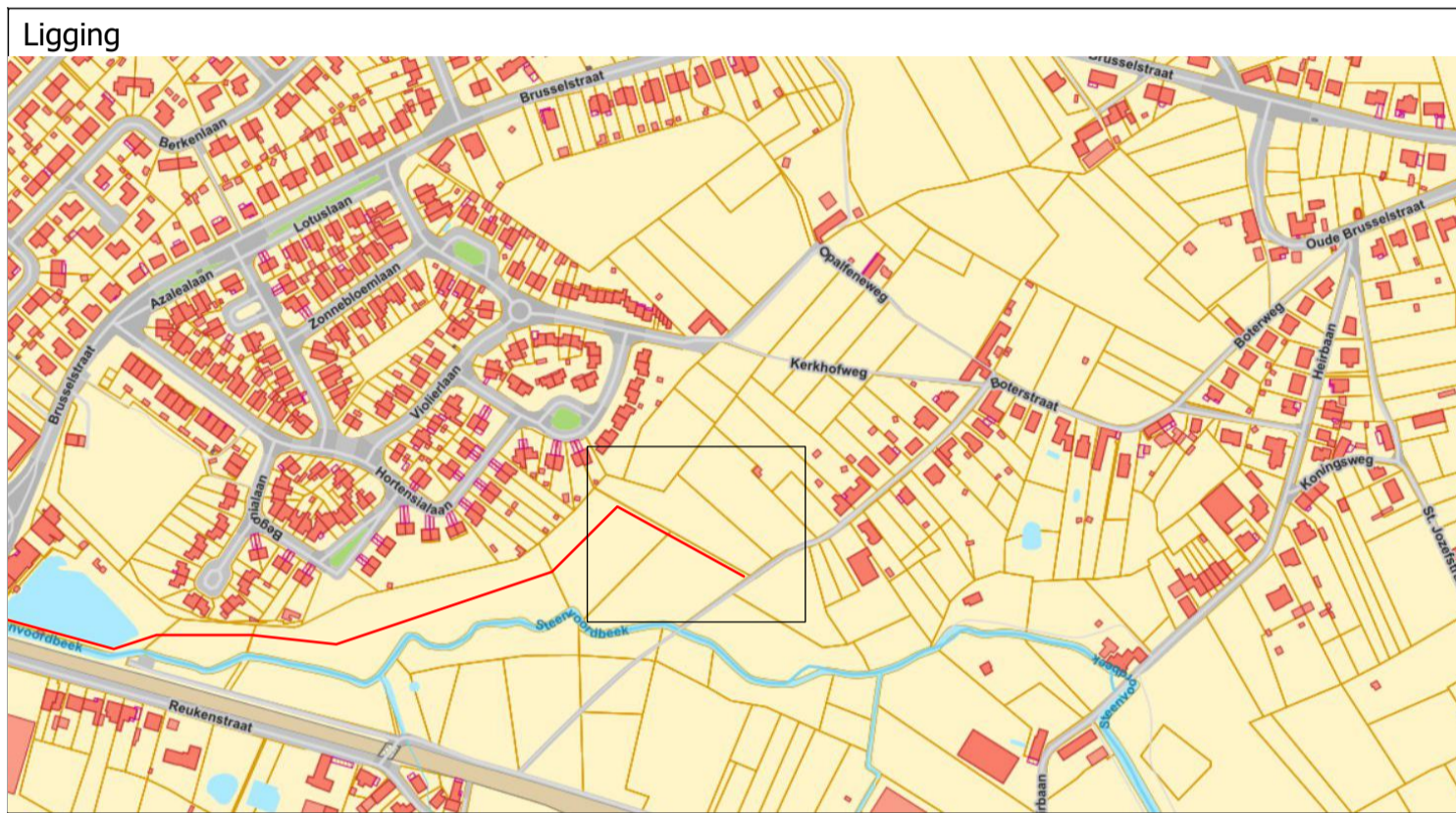
Waardevermeerdering/-vermindering

Het gemeentewegendecreet (01/09/2019), artikel 28, paragraaf 2 stelt het volgende:
 "Waardeverminderingen en waardevermeerderingen ingevolge wijzigingen of verplaatsingen van een gemeenteweg op een goed van dezelfde eigenaar door de toepassing van dit decreet worden geacht elkaar te neutraliseren."

- Legende**
- ADP (kadastrale grens)
 - AFS (afsluiting)
 - AMR (buitenmuur)
 - GVL1 (gevel)
 - PRA (infobord)
 - ⊗ WGI1 (toorboom)
 - WK1 (kast)
 - WPI1 (verlichtingspaal)
 - WPI11 (signalisatie)
 - WPI17 (straatkap)
 - ⊙ WPI19 (inzeel particulier)
 - ⊙ WPI2 (watersticker)
 - WRB (rand weg)
 - WRI1 (rookdeksel)
 - WRV10 (scheiding verharding)
 - WRV11 (scheiding onverhard)
 - WRV19 (rand verharding)
 - WRV20 (binnenkant straatgoot)
 - WSP (scharnierpunt)
 - WTO3 (teen onverharde talud)
 - WTO4 (brun onverharde talud)
 - WTZ (watergang)
 - bestaande buurtweg
 - rand_bepantling
 - te verlaten voetweg
 - te vestigen rooilijn

Administratief
 Nieuw tracé voetweg nr. 53, rode lijnen met lichtblauwe arcering, genummerd 1 - 114.
 Te verlaten tracé voetweg nr. 53, blauwe lijnen met grijze arcering.

Bronnen grensonderzoek:
 - Opmetingsplan opgemaakt door landmeter-expert Lode Verdoodt te Ternat dd. 01/07/2022 omtrent perceel 124n17
 - Onteigeningsplan opgemaakt door cv. Stabo te Leuven dd. ongekend omtrent onteigeningen Steenvoortbeek Wachtkom II (percelen 116, 117)
 - Plan van aanleg opgemaakt dd. 12/03/1976 (referentienummer: 23086-893)
 - Opmetingsplan opgemaakt door landmeter-expert André Cullus te Sint-Pieters-Leeuw dd. 07/07/2016 omtrent perceel 124c18
 - Opmetingsplan opgemaakt door meetkundig schatter onroerende goederen P. D'Hose te Ternat dd. 03/09/1977 omtrent percelen 124f14, 124g14, 124h14, 124k14, 124l14, 124m14
 - Afbakeningsplan opgemaakt door landmeter-expert Nicolas Roggen te Gent dd. 09/10/2017 omtrent spoorweglijn Brussel-Noord - Gent-Sint-Pieters.
 - Atlas der buurtwegen



Rooilijnplan verplaatsing voetweg nr. 53 (deel 6)

GEMEENTEBESTUUR TERNAT
 Gemeentehuisstraat 21
 1740 Ternat

Voorlopig vastgesteld door de gemeenteraad in zitting van ... / ... / ...

Bij bevel: Algemeen directeur, De Voorzitter

Het College van Burgemeester en Schepenen bevestigt dat onderhavig plan op het gemeentehuis ter inzage va het publiek is geweest tijdens het openbaar onderzoek van ... / ... / ... tot ... / ... / ...

Vanwege het College: Algemeen directeur, De Burgemeester

Definitief goedgekeurd door de gemeenteraad in zitting van ... / ... / ...

Bij bevel: Algemeen directeur, De Voorzitter

Opgemaakt door:

Opgemaakt door **Bram Van Meulebroeck**,
 Landmeter-Expert, beëdigd door de
 Rechtbank van Eerste Aanleg te Gent en
 ingeschreven op het Tableau van de
 Federate Raden van Landmeters-Experten
 onder het nummer LAN 06/1290.

| | | | |
|-------------------------|------------|-----------|------------|
| | Formaat | Opgemeten | Opgemaakt |
| | A1 | MC | MC |
| Dossiernummer landmeter | Datum | Schaal | Plannummer |
| 2022.06.204.FAR | 29-11-2023 | 1:250 | 1 van 1 |

Coördinaten van de grenspunten - in meter, Lambert72 coördinaten

| nr. | X | Y | beschrijving | nr. | X | Y | beschrijving |
|-----|-----------|-----------|-------------------|-----|-----------|-----------|-------------------|
| 44 | 137430.43 | 173599.24 | geen beschrijving | 63 | 137441.60 | 173610.20 | geen beschrijving |
| 45 | 137432.26 | 173601.92 | geen beschrijving | 64 | 137439.03 | 173606.40 | geen beschrijving |
| 46 | 137433.14 | 173603.46 | geen beschrijving | 65 | 137434.39 | 173602.43 | geen beschrijving |
| 47 | 137437.82 | 173607.48 | geen beschrijving | 66 | 137433.62 | 173601.07 | geen beschrijving |
| 48 | 137440.66 | 173611.65 | geen beschrijving | 67 | 137431.82 | 173598.44 | geen beschrijving |
| 49 | 137443.55 | 173612.16 | geen beschrijving | | | | |
| 50 | 137447.35 | 173610.82 | geen beschrijving | | | | |
| 51 | 137453.25 | 173608.15 | geen beschrijving | | | | |
| 52 | 137462.14 | 173603.69 | geen beschrijving | | | | |
| 113 | 137492.55 | 173586.88 | geen beschrijving | | | | |
| 53 | 137511.30 | 173576.53 | geen beschrijving | | | | |
| 54 | 137536.98 | 173561.24 | geen beschrijving | | | | |
| 55 | 137554.73 | 173549.37 | geen beschrijving | | | | |
| 56 | 137553.34 | 173548.37 | geen beschrijving | | | | |
| 57 | 137536.13 | 173559.88 | geen beschrijving | | | | |
| 58 | 137510.50 | 173575.14 | geen beschrijving | | | | |
| 114 | 137491.40 | 173585.72 | geen beschrijving | | | | |
| 59 | 137461.40 | 173602.27 | geen beschrijving | | | | |
| 60 | 137452.56 | 173606.70 | geen beschrijving | | | | |
| 61 | 137446.75 | 173609.34 | geen beschrijving | | | | |
| 62 | 137443.41 | 173610.52 | geen beschrijving | | | | |

hoekpunten niet gematerialiseerd tenzij anders vermeld,
segmenten niet gemarkeerd

Waardevermeerdering/-vermindering

Het gemeentewegendecreet (01/09/2019), artikel 28, paragraaf 2 stelt het volgende:
 "Waardeverminderingen en waardevermeerderingen ingevolge wijzigingen of verplaatsingen van een gemeenteweg op een goed van dezelfde eigenaar door de toepassing van dit decreet worden geacht elkaar te neutraliseren."

Legende

- ADP (kadastrale grens)
- AFS (afsluiting)
- AMR (bultenmuur)
- GV11 (gevel)
- PRA (infobord)
- WG11 (toefboom)
- WK1 (kast)
- WP11 (verlichtingspaal)
- WP111 (signalisatie)
- WP117 (straatkap)
- WP119 (dikke particulier)
- WP12 (waterstaker)
- WRB (rand weg)
- WR11 (rooldeksel)
- WRV10 (scheiding verharding)
- WRV11 (scheiding onverhard)
- WRV19 (rand verharding)
- WRV20 (binnenkant straatgoot)
- WSP (schamierpunt)
- WTO3 (teen onverharde talud)
- WTO4 (bruis onverharde talud)
- WTZ (watergang)
- bestaande buurtweg
- rand_bepantling
- te verlaten voetweg
- te vestigen rooilijn