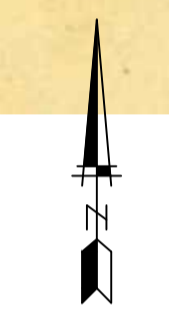
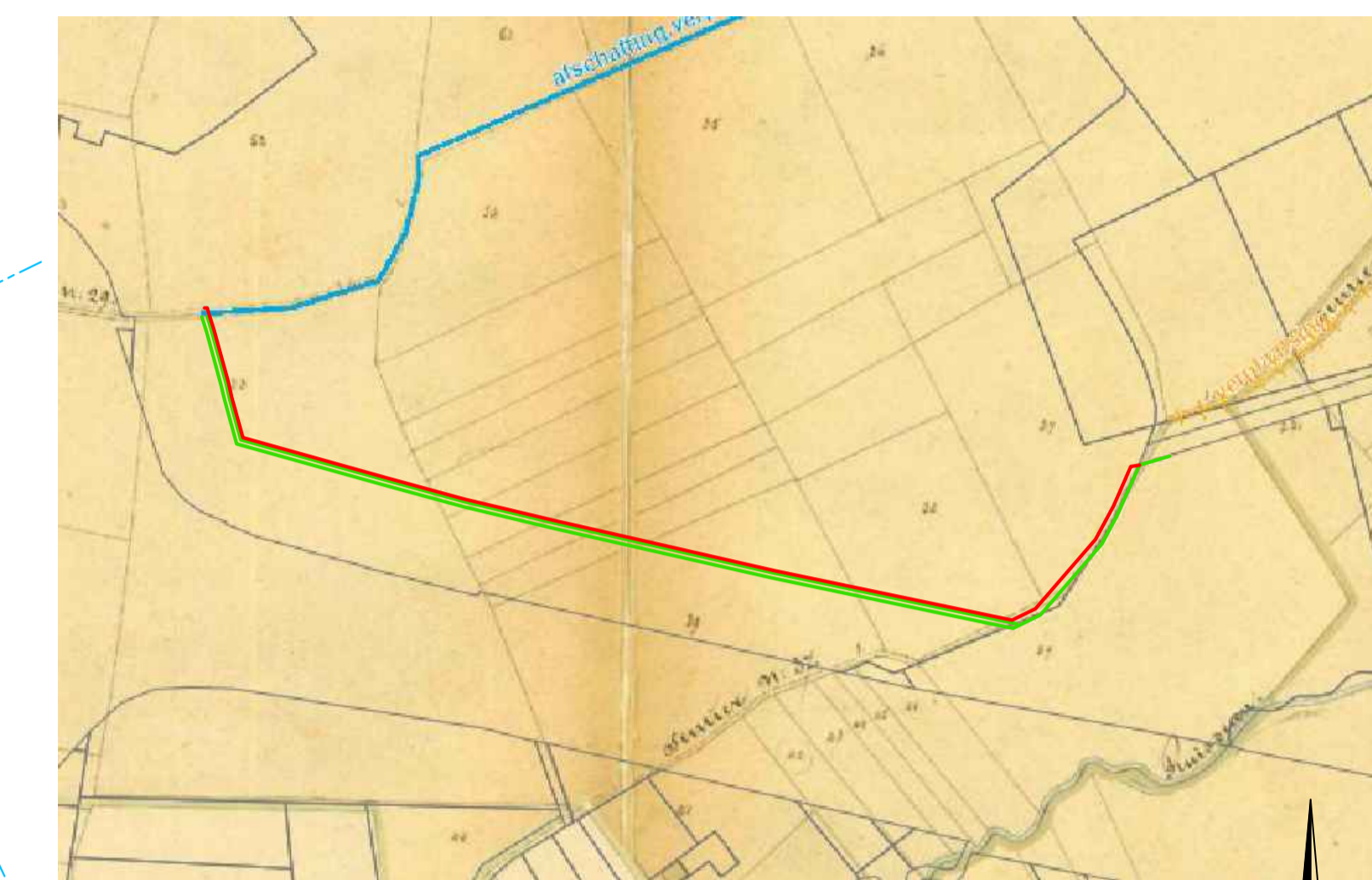


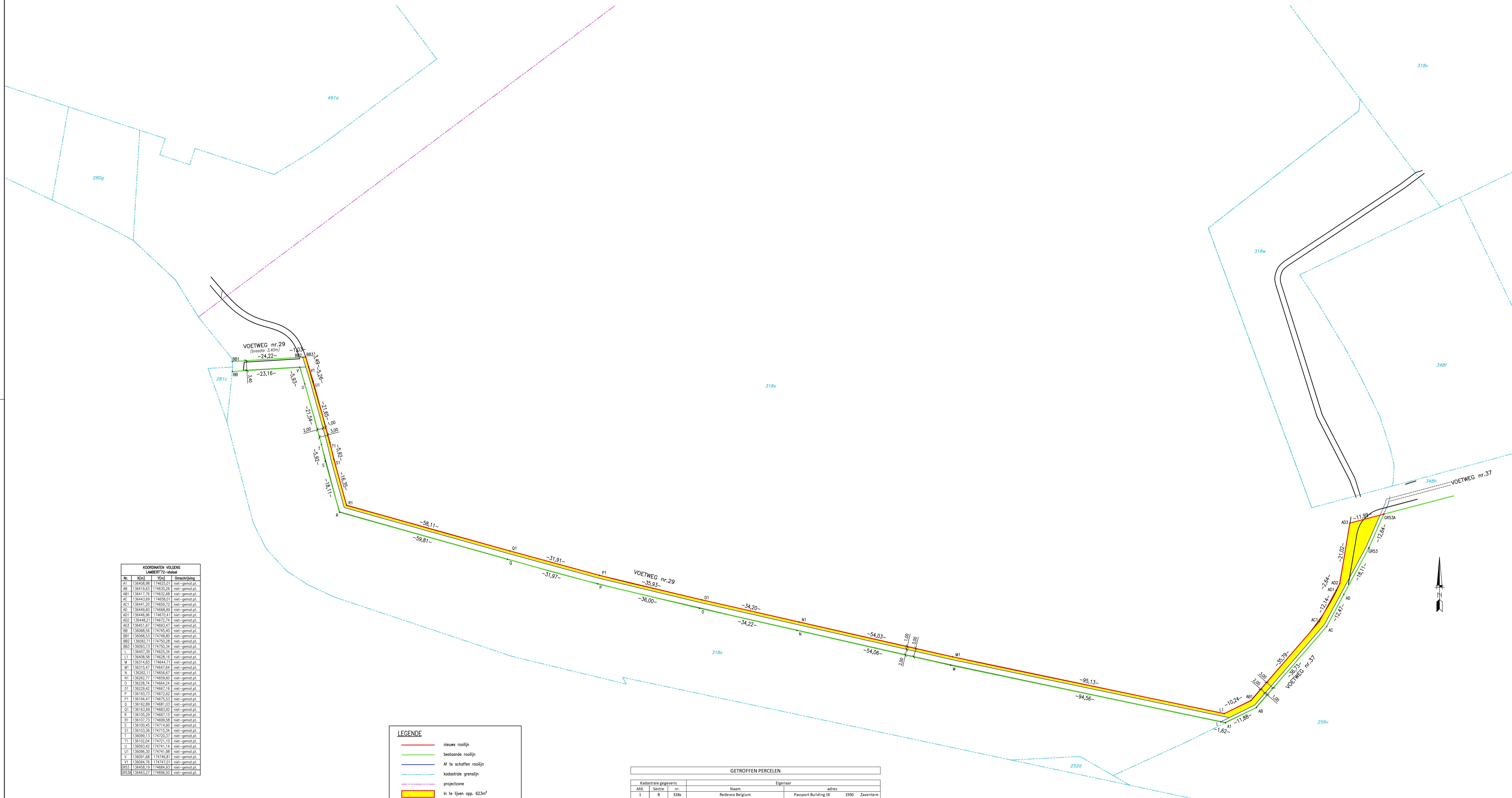
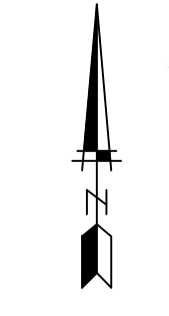
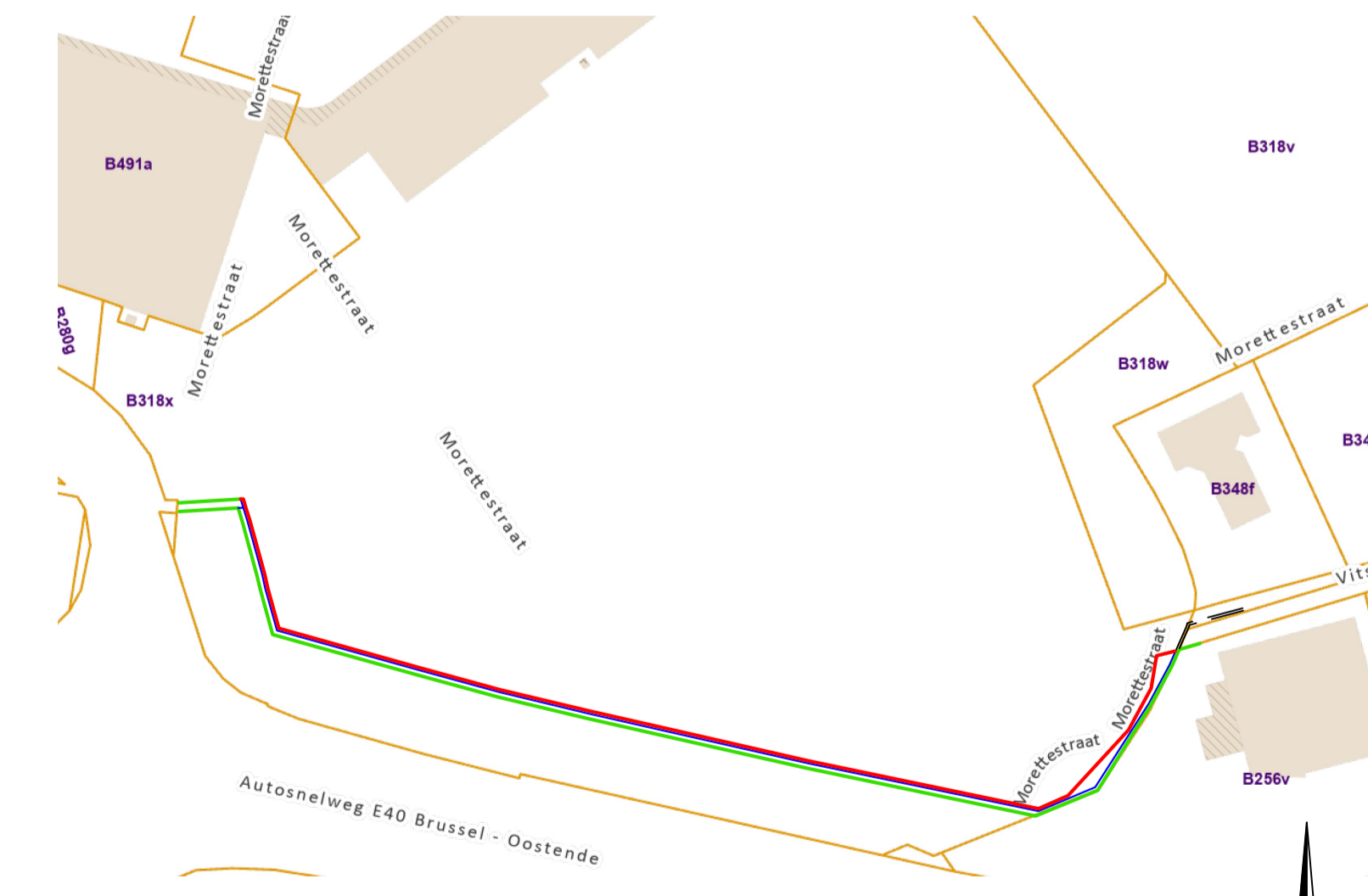
PLAN ATLAS DER BUURTWEGEN

(schaal: 1/2.500)



KADASTRAAL PLAN

(schaal: 1/2.500)



KOORDINATEN VOLGENS UNIFORMEZE-stand

Nr.	X(m)	Y(m)	Omzetting
A1	136408.88	174625.07	nieu-geend.pt
AB	136419.63	174633.29	nieu-geend.pt
AB1	136417.76	174633.68	nieu-geend.pt
AC	136433.89	174659.07	nieu-geend.pt
AC1	136441.20	174659.72	nieu-geend.pt
AD	136449.60	174669.99	nieu-geend.pt
AD1	136449.88	174670.41	nieu-geend.pt
AQ	136448.21	174672.74	nieu-geend.pt
AQ1	136451.00	174683.87	nieu-geend.pt
BB	136686.55	174745.40	nieu-geend.pt
BB1	136688.53	174748.80	nieu-geend.pt
BB2	136692.33	174750.28	nieu-geend.pt
BB3	136693.73	174750.34	nieu-geend.pt
L	136402.28	174625.34	nieu-geend.pt
L1	136406.88	174628.16	nieu-geend.pt
M	136314.83	174644.71	nieu-geend.pt
M1	136315.43	174647.64	nieu-geend.pt
N	136262.11	174656.67	nieu-geend.pt
N1	136262.77	174659.80	nieu-geend.pt
O	136238.74	174664.24	nieu-geend.pt
O1	136239.47	174667.16	nieu-geend.pt
P	136193.73	174672.65	nieu-geend.pt
P1	136194.47	174675.53	nieu-geend.pt
Q	136162.89	174681.03	nieu-geend.pt
Q1	136163.69	174683.92	nieu-geend.pt
R	136105.20	174687.15	nieu-geend.pt
R1	136107.23	174689.98	nieu-geend.pt
S	136100.45	174714.60	nieu-geend.pt
S1	136103.36	174715.34	nieu-geend.pt
T	136099.13	174720.37	nieu-geend.pt
T1	136102.04	174721.10	nieu-geend.pt
U	136093.43	174741.14	nieu-geend.pt
U1	136096.30	174741.98	nieu-geend.pt
V	136091.68	174746.81	nieu-geend.pt
V1	136094.76	174749.01	nieu-geend.pt
WS1	136458.19	174684.93	nieu-geend.pt
WSM	136463.27	174690.50	nieu-geend.pt

LEGENDE

- nieuwe rooilijn
- bestaande rooilijn
- af te schaffen rooilijn
- kadastrale grenslijn
- projectzone
- in te lijnen opp. 623m²

GETROFFEN PERCELEN

Kadastrale gegevens	Eigenaar	adres
Afd. Sectie nr. 1 B 318x	Naam Redevo Belgium	Passport Building IK 1930 Zaventem Luchthaven brussel Nationaal

INDEX	16/09/25	S.B.	BASISMETING
DATUM	TEK.	AARD DER WIJZIGING	

Gemeente TERNAT
ROOILIJNENPLAN
Verbreding voetweg nr.29-37
Morettestraat

Kadastraal gekend :
1e afd. Sectie B
nr. 318x

Voorlopig aangenomen door de gemeenteraad in zitting van	Algemeen Directeur	Voorzitter Gemeenteraad	Het College van Burgemeester en schepenen bevestigt dit onderhavig plan ter inzage van het publiek wens neergelegd gedurende het openbaar onderzoek van
Definitief aangenomen door de gemeenteraad in zitting van	Algemeen Directeur	Burgemeester	
Algemeen Directeur	Voorzitter Gemeenteraad		

Schaal: 1/500

Dossier: TD17.23838

Plan: 700

N.V. **LANDMEETKUNDE & EXPERTISE BUREAU TEUGELS NV**
 Parklaan 60 9140 Ternse
 Tel.: 03/771.20.54 Fax.:03/771.02.66
 landmeter@teugels.eu www.teugels.eu