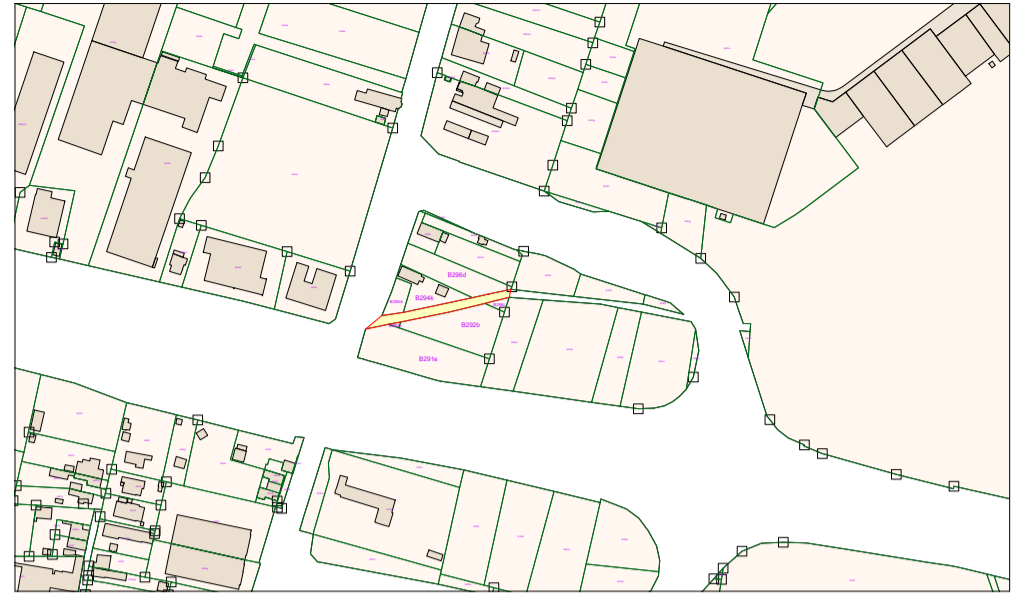


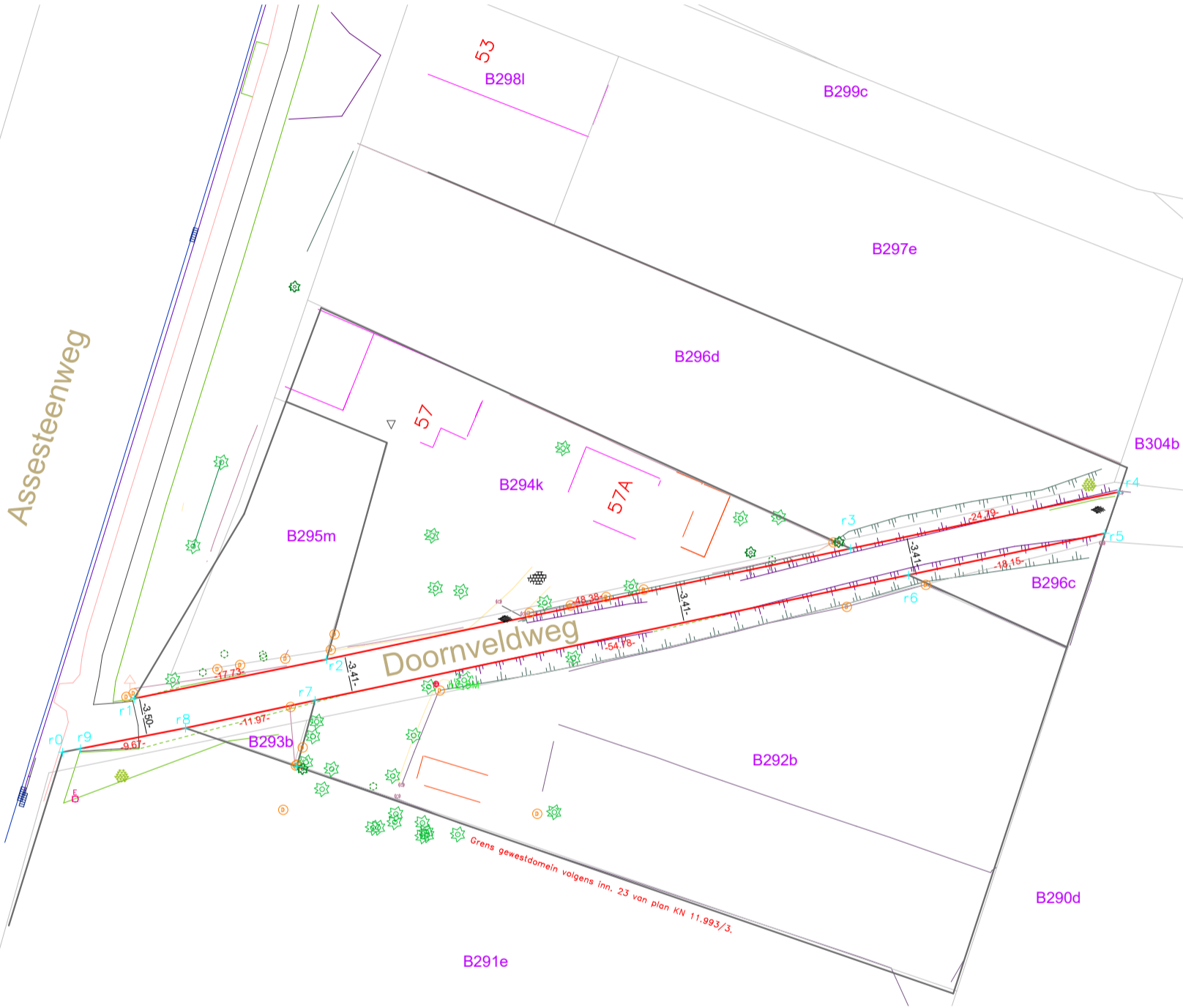
Rooilijnplan

Kadasterplan

Hoekpunten	Lambert 72 X(m)	Lambert 72 Y (m)	Localisatie Eigendomsgrens
r1	135820.24	174752.56	Niet gematerialiseerd
r2	135837.61	174756.10	Niet gematerialiseerd
r3	135884.94	174766.12	Niet gematerialiseerd
r4	135909.19	174771.25	Niet gematerialiseerd
r5	135907.93	174767.49	Niet gematerialiseerd
r6	135890.17	174763.74	Niet gematerialiseerd
r7	135836.58	174752.39	Niet gematerialiseerd
r8	135824.87	174749.92	Niet gematerialiseerd
r9	135815.38	174747.72	Niet gematerialiseerd
r0	135813.75	174747.72	Niet gematerialiseerd



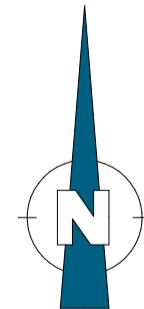
Schaal: 1/5000



LEGENDE	
	GDP1 - Dorpeleil
	WG11 - Loofboom
	WG12 - Kleine boom
	WG14 - Struik
	WPI1 - Paal divers
	WPI11 - Verkeersbord
	WPI17 - Straatkap elektrisch
	WPI9 - Slikker
	WRT - Riooltoegang
	WSP - Scharnierpunt
	WSV1 - Natuursteen
	WSV1 - Asfalt
	WSV10 - Gras
	AFS - Afsluitingen
	AHG - Haag
	AWD - Weideafsluiting
	GBS - Bijgebouw
	GVL1 - Gevel
	Bestaande Rooilijn
	Nieuwe rooilijn
	Af te schaffen rooilijn
	VOD - Kadastrale grens (indicatief)
	VEG - Eigendomsgrens
	WCZ - Rand zwakke weggebruiker
	WLI1 - Muur
	WLI2 - Muur
	WRV10 - Overgang verharding
	WRV12 - Rand fietspad
	WRV19 - Rand verharding
	WRV20 - Rand goot
	WTO1 - Teen verharde talud
	WTO2 - Kruin verhard talud
	WTO3 - teen onverhard talud
	WTO4 - Kruin onverhard talud

Verklaring grenzen:

Grens	Verduidelijking	Materiële aard
r1-r2	Volgens Ontheingingsplan KN1199303 dd. januari 1993 & volgens LP Grondoverschot dd. 26/02/2003_16DB G 000142 00	Niet gematerialiseerd
r2-r3-r4	Volgens LP Grondoverschot dd. 26/02/2003_16DB G 000142 00 & Volgens Atlas der buurtwegen	Niet gematerialiseerd
r5 t.e.m. r9	Volgens LP Grondoverschot dd. 26/02/2003_16DB G 000142 00 & Volgens Atlas der buurtwegen	Niet gematerialiseerd
r9 - r0	Volgens Ontheingingsplan KN1199303 dd. januari 1993	Niet gematerialiseerd



Plan opgemaakt met behulp van:

- Opgemeten bestaande toestand door Landmeterskantoor Van Eester BVBA dd. 11/12/2025
- Volgens Ontheingingsplan KN11993.03 dd. januari 1993, naar plan opgemaakt door Ir. E. Van Dessel dd. 30/10/1992
- Volgens LP Grondoverschot dd. 26/02/2003_16DB G 000142 00, opgemaakt door Ir. Roger Van Dorpe
- Volgens Atlas der buurtwegen

RVE OP 2025 12 1059 JDBA Ternat, Doornveldweg

Opgemaakt en in plan gebracht door Landmeter - Expert

Ronny Van Eester
LAN 141572



TEL: 03/484 40 84
Email: info@landmetervaneester.be
www.landmetervaneester.be

Gemeten door **JDBA** Opgevolgd door **AV**
Schaal **1/500** Papier **A3**
Coörd.syst. **Lamb. '72** Hoogtesyst. **TAW**
Dossiernummer **RVE OP 2025 12 1059** Datum **08/01/2026**

Ternat

Assesteenweg 57
1740 Ternat

Rooilijnplan

Afdeling 1 Sectie B

Identificatienummer plan: /

Nummer(s) 295m, 294k, 296d, 296c, 291e, 292b, 293b